



2024

FOTOMONITORING LEISTUNGSBERICHT

REINHARD THALLER

Projekttitle laut Auftrag Fotomonitoring 2024		
<i>Eine Kategorie (laut Projektziel) wählen:</i> <input type="radio"/> Artinventar/Bestandsaufnahme	<input type="radio"/> Grundlagenforschung <input type="radio"/> Managementorientierte Forschung <input type="radio"/> Erforschung Naturdynamik <input type="radio"/> Sozial-ökologische Forschung	<input type="radio"/> Maßnahmenmonitoring <input checked="" type="radio"/> Prozessmonitoring <input type="radio"/> Schutzgütermonitoring <input type="radio"/> Besuchermontoring
Schlagwörter (getrennt durch Strichpunkt) Fotomonitoring, Nationalpark Gesäuse		
Zeitraum der Geländeaufnahmen jährlich	Projektlaufzeit	
Raumbezug (Ortsangaben, Flurnamen) Nationalparkgebiet		
Beteiligte Personen/Bearbeiter:in Fachbereich Naturschutz, Reinhard Thaller		

Zusammenfassung 500 Zeichen Deutsch Im Jahr 2024 wurden 91 Flächen anhand 93 verschiedener Fotopunkte fotografisch dokumentiert. Der Monitoring-Rhythmus der Flächen GBK, GST 2, TBTD, TBTO und ZIO wurde auf 2025 geändert. Der Fotopunkt AUI b löst ab 2024 den ehemaligen Fotopunkt AUI ab. Ein neuer Fotopunkt LETAU zur Dokumentation der 2022 entstandenen Windwurflläche in der Lettmair Au ist dieses Jahr ebenso hinzugekommen.
Zusammenfassung 500 Zeichen Englisch In 2024, 91 locations were photographed and documented using 93 different photo points. The monitoring interval of GBK, GST 2, TBTD, TBTO, and ZIO was changed to 2025. From 2024 onwards, the photo point AUI b replaces the former photo point AUI. This year, a new photo point, LETAU, has been added to document an area in Lettmair Au disturbed by windthrow in 2022.

Anlagen <input type="checkbox"/> Anhänge und Daten vollständig in diesem Dokument enthalten	digital <input type="checkbox"/> Kartenprodukte <input type="checkbox"/> Datenbank <input type="checkbox"/> Biodiversitätsdaten für BioOffice <input type="checkbox"/> Räumliche Daten (GIS-files) <input checked="" type="checkbox"/> Fotos, Videos <input checked="" type="checkbox"/> Rohdaten (gescannt, Tabellenform)	analog <input type="checkbox"/> Kartenprodukte <input type="checkbox"/> Fotos, Videos <input type="checkbox"/> Rohdaten (Aufnahmeblätter, Geländeprotokolle etc.)
---	---	---

TBTD	Unsichere zuordnung	5 Jahre	ok															fehlt		
TBTO	Unsichere zuordnung	5 Jahre	ok															fehlt		
URE	Sukzession	1x			ok	ok			ok			ok			ok			ok		
WBG	Sukzession	1x	ok			ok			ok			ok			ok			ok		
WBGN	Sukzession	1x	ok			ok			ok			ok			ok			ok		
WBP	Sukzession	5 Jahre				ok														
ZIB	Landschaft	5 Jahre				ok														
ZIO	Waldgrenze	5 Jahre	ok															fehlt		

ALS 2024-10-14



AUI b 2024



BGD 2024-4



BGD 2024-10



BGO 2024-4



BGO 2024-10



BG-Pano 2024-4



BG-Pano 2024-10




BGW 2024-4



BGW 2024-10



BRL 2024



BRT 1 2024



BRT 2 2024



FG 1 2024-4



FG 1 2024-10



FG 2 2024-4



FG 2 2024-10



FG 3 2024-4



FG 3 2024-10



FG 4 2024-4



FG 4 2024-10



FG 5 2024-4



FG 5 2024-10



FG 6 2024-4



FG 6 2024-10



FG 7 2024-4



FG 7 2024-10



FG-Pano 2024-4



FG-Pano 2024-10



FOSTN 1 2024



FOSTN 2 2024



FOSTS 2024



GAM 2024



GSEO 2024



GSEW 1 2024



GSEW 2 2024



GSG-Pano 2024



GSGQ 2024



GSGS 2024



GSH 2024




GSS 2024




GST 1 2024




GST 3 2024



GSUCH-Pano 2024



HA 1 2024-4



HA 1 2024-10



HA 2 Pano 2024-4



HA 2 Pano 2024-10



HAA 1 2024



HAK 1 F3 2024



HAK 2 2024-4



HAK 2 2024-10



HAK 3 2024-4



HAK 3 2024-10



HASP 2024



HIO 1 2024



HLSN 2024-4




HLSN 2024-10




HOC 1 2024



HOC 2 2024




HOST 2024



HSR 1 2024-4



HSR 1 2024-10



HSR 2 2024-4




HSR 2 2024-10




JBSO 2024-4



JBSO 2024-10 (2)



JBS Pano 2024-4



JBS Pano 2024-10



JBSW 2024-4



JBSW 2024-10 (2)



JOB 1 2024-4



JOB 1 2024-10



JOB 2 2024-4



JOB 2 2024-10



KA 1 2024-4



KA 1 2024-10



KA 2a 2024-04



KA 2a 2024-10



KA 2b 2024-04



KA 2b 2024-10



KA 5 2024-4



KA 5 2024-10



KA 5b 2024-10



KA 6 2024-4



KA 6 2024-10



KA Pano 1 2024-4



KA Pano 1 2024-10




KA Pano 2 2024-4



KA Pano 2 2024-10



KRA 2024




KUG 1 2024




KUG 1 F2 2024



KUG 2 2024



KUG 3 2024



KUG 3 F2 2024



KUM 2024



LAG 1 2024



LAG 2 2024



LAG 3 2024-4



LAG 3 2024-10



LAG 4 2024-4




LAG 4 2024-10



LETAU 2024-4



LETAU 2024-10



LETI 2024-4



LETI 2024-10



LETO 2024-4



LETO 2024-10




LETW 2024-4



LETW 2024-10




LUG 2024



LUK 2024



PSG 2024



PSG 2 2024



ROT 1 2024



ROT 2 2024



ROTG 2024



SG 1 2024-4



SG 1 2024-10



SG 2 2024-4



SG 2 2024-10



SG 3 2024-4



SG 3 2024-10



SG 4 Pano 2024-4



SG 4 Pano 2024-10



SG 5 2024-4



SG 5 2024-10



SG 6 2024-4



SG 6 2024-10



SKTH 1 2024



SKTH 2 2024



STM 2024



URE 2024



WBG 2024



WBGN 2024

